

Zápis z jednání Komise pro životní prostředí Mníšek pod Brdy ze dne 20.04.2026

Program jednání KŽP dne 20.04.2026:

1. Schválení programu jednání a určení zapisovatele a ověřovatele zápisu.
2. Úkoly uložené Radou města či jednotlivými odbory městského úřadu.
 - 2.1 Veřejné osvětlení – Komplexní studie VO v části města, která byla vytipována pro první etapu výměny jako vzorový projekt.
 - 2.2 Úpravy ozelenění Lhotecké ulice.
3. Různé.

Přítomni: Jiří Rom, Hana Tůmová, Milan Bochenek, Libor Čermák, Jana Vítková

Omluveni: Martin Cihla, Jaroslav Salava, Dana Dalešická

Host: Petr Digrin, Jiřina Romová

Jednání zahájeno 19:10.

Jednání ukončeno 21:10.



1. Schválení programu jednání a určení zapisovatele a ověřovatele zápisu.

Komise odhlasovala program. Jako zapisovatele zvolila Jiřinu Romovou a jako ověřovatele Milana Bochenka

PRO: 5 PROTI: 0

2. Úkoly uložené Radou města či jednotlivými odbory městského úřadu.

2.1 Veřejné osvětlení – Komplexní studie VO v části města, která byla vytipována pro první etapu výměny

Komisi byla předložena k projednání studie na rekonstrukci veřejného osvětlení v části města. Pan starosta informoval Komisi detailněji o záměru:

- Běží dotační řízení na tento typ projektu
- Cílem je automatizace veřejného osvětlení, technologická změna – probíhá ve spolupráci se společností Eltodo
- Mníšek má cca 1200 světelných bodů, do budoucna by měly být řešeny všechny. V této etapě je řešeno cca 400 bodů (úsek města vymezen Dobříšskou ulicí a centrem města směrem k dálnici). Jsou zde použity 3 typy osvětlovacích těles
- K dnešnímu dni došlo již k úpravě projektu dle požadavku SFŽP, některé body vynechané (ul. Ke škole) a naopak přidány (v ul. Dobříšská)
- Režim osvětlení lze upravit dle požadavků města (např. snížit svit během noci na 50 %)
- Projekt řeší energetické úspory – stožár zůstává, rameno stožáru lze upravit, ale ne v rámci tohoto projektu – v projektu nejsou výměny vedení, úpravy na výložnicích
- Dojde k seřízení sklonu lamp, režim každého světla lze nastavit zvlášť
- Po realizaci proběhne ověření stavu = osvětlovací studie

Komise v rámci vlastního pozorování sepsala problematická místa v této lokalitě (viz. příloha), která by se mohla částečně řešit již v tomto záměru. Např:

- Některé lampy mohou zcela vypnout – příjezd zásobování ke škole, zahrady Eden, apod.
- Pavilon je celý osvětlen pod římsou, dvojité osvětlení prostoru – nadbytečné

2.2 Úpravy ozelenění Lhotecké ulice

- komise souhlasí s návrhem poměru travnatých ploch a trvalkových záhonů v ul. Lhotecká, důležité je, aby křižovatky a nájezdy na autobusovou zastávku byly zatravněné
- rozsah záhonu před Esmarinem snížit dle možností rozpočtu
- druhovou skladbu záhonů lze sestavit dle navržených druhů (viz. příloha)

3. Různé – informace od pana starosty

a) Studie smíšené stezky v Kytínské ulici

- Cyklostezka je podmíněnou stavbou dle ÚP – navazuje na soukromé pozemky, které v případě výstavby bydlení musí realizovat tuto podmínku

Z46 – podmínkou využití plochy je rozšíření veřejného prostranství, jehož součástí je pozemní komunikace (ul. Kytínská) o 5 m – vybudování chodníku, cyklostezky a doprovodné zeleně, budou respektovány stávající sítě technické infrastruktury

- Cílem je projekt v letošním roce připravit do fáze stavebního povolení
- Šíře cyklostezky je **dále projektovaná v max šíři (tedy 3m)**, důvodem je předpoklad, že bude v budoucnu součástí páteřní cyklostezky do Kytína. - Toto odůvodnění komise zpochybňuje, neb nevychází z žádných podkladů a realizace stezky přes les, kde i vlastní komunikace je úzká, nepřehledná a nebezpečná, by znamenala velké investice do vybudování. Vzhledem k tomu, že existují jiné bezpečnější cyklotrasy do Kytína (přes Stříbrnou Lhotu, přes Malou svatou), je tato varianta málo pravděpodobná. Spíše by bylo vhodné podpořit vybudování stezky mimo silniční dopravu, a to podél Bojovského potoka. Z tohoto důvodu je zbytečná taková šíře cyklostezky a bylo by lépe naopak rozšířit prostor pro veřejnou zeleň (např. alej)
- Připomínka ohledně vedení závěrečné třetiny stezky pod vozovkou, za pásem zeleně, byla akceptována a bude zapracována do projektu.

b) Oprava ul. Na Oboře






- Bude rozdělena na 2 etapy
 - I. etapa – od MKS po terénní zlom (cca na úrovni stávajícího dubu) Úprava povrchu, asfalt
 - II. etapa – od terénního zlomu po křižovatku ulic Na Oboře a Káji Maříka....zde je asfalt, odkládá se na později, není potřeba akutně řešit (z důvodu úpravy trafostanice je náklad na realizaci vysoký)
- spíše bude následně řešen navazující úsek od zmiňované křižovatky po Lhoteckou ul., kde se jedná též o nebezpečnou komunikaci

Další jednání Komise bude naplánováno dle zaslání podkladů k projednání.

ověřovatel: *Trieta Bodenech*
18/5/2026 *[Signature]*

Prezenční listina

z jednání komise pro životní prostředí Rady města Mníšek pod Brdy dne 20.04.2026

Jiří Roin	
TAHOVA'	
Vitkova'	pro Václav'
HOCHENEC	
PIKVIN	
ČERNÍK	
Romová	

Doložka dle § 69 a, zák. 499/2004 Sb. v platném znění o převodu formy dokumentu

Označení vstupu

UID:	mnpbvp26j002at
Název:	4776.pdf
Typ:	hlavní dokument

Prohlašuji, že dokument vznikl převodem z listinné podoby do výstupního formátu PDF/A a doslovně se shoduje s obsahem vstupu.

Počet stran: 4.

Vstup neobsahoval viditelné ověřovací prvky, které nelze převést na výstup.

Organizace:	Městský úřad Mníšek pod Brdy Dobříšská 56, 25210 Mníšek pod Brdy
Provedl:	Holobradová Jaroslava
Datum:	19.05.2026 08:27:51