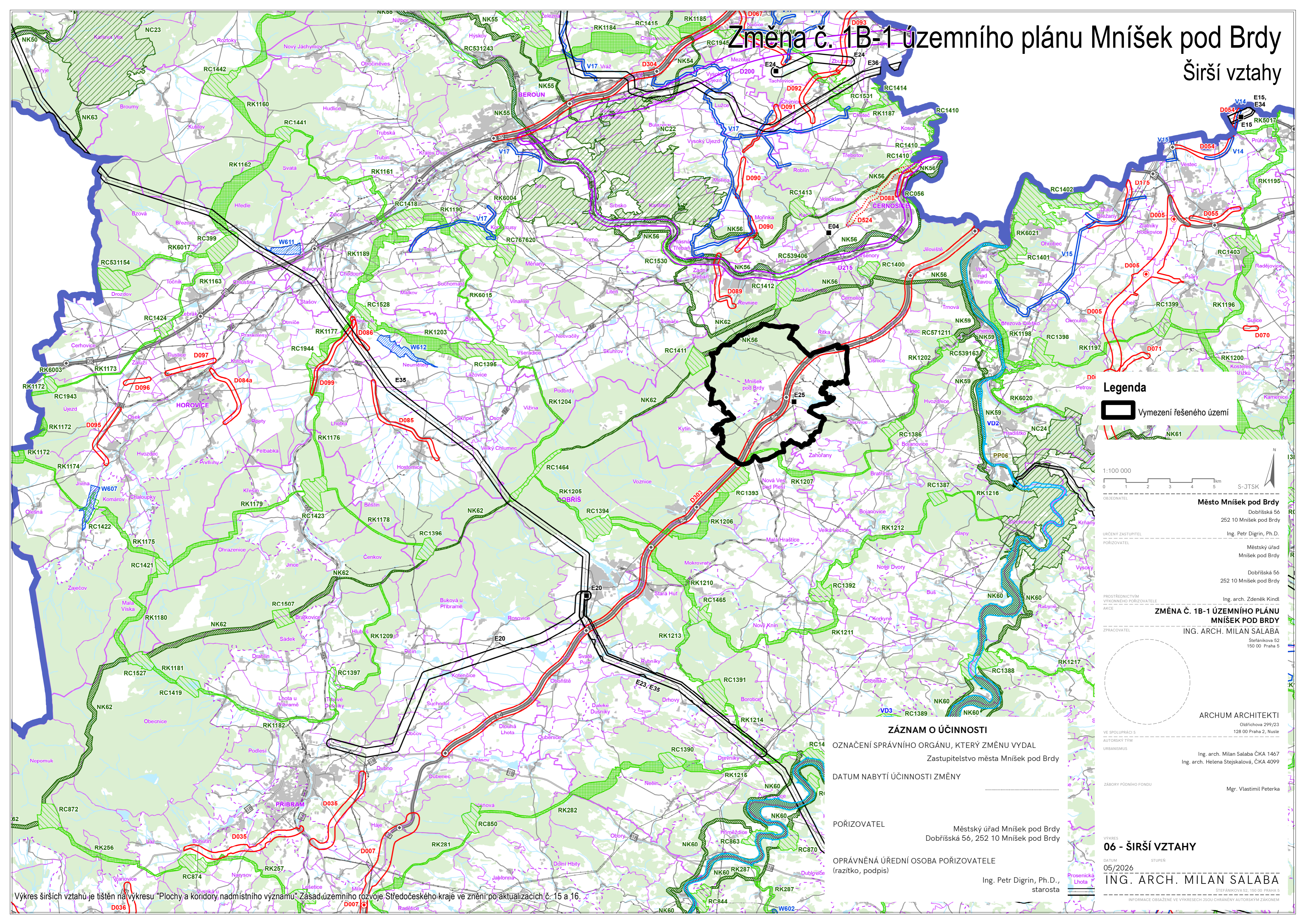



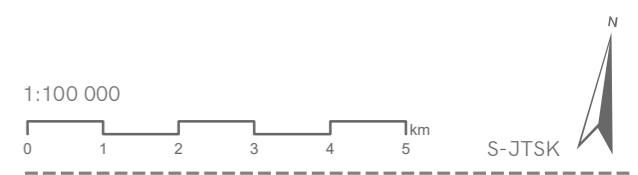
Změna č. 1B-1 územního plánu Mníšek pod Brdy

Širší vztahy



Legenda
 Vymezení řešeného území

 NK61



Město Mníšek pod Brdy
 Dobříšská 56
 252 10 Mníšek pod Brdy

URČENÝ ZASTUPITEL Ing. Petr Digrin, Ph.D.
 PORÍZOVATEL Městský úřad Mníšek pod Brdy
 Dobříšská 56
 252 10 Mníšek pod Brdy

PROSTŘEDNÍM VÝKONNÝM PORÍZOVATELEM Ing. arch. Zdeněk Kindl
 AKCE **ZMĚNA Č. 1B-1 ÚZEMNÍHO PLÁNU MNIŠEK POD BRDY**
 ZPRACOVATEL ING. ARCH. MILAN SALABA
 Štefánikova 52
 150 00 Praha 5

ARCHUM ARCHITEKTI
 Oldřichova 299/23
 128 00 Praha 2, Nusle

VE SPOLUPRÁCI S AUTORSKÝM TÝM URBANISMUS Ing. arch. Milan Salaba ČKA 1467
 Ing. arch. Helena Stejskalová, ČKA 4099

ZABORY PŮDNIHO FONDU Mgr. Vlastimil Peterka

ZÁZNAM O ÚČINNOSTI

OZNAČENÍ SPRÁVNÍHO ORGÁNU, KTERÝ ZMĚNU VYDAL
 Zastupitelstvo města Mníšek pod Brdy

DATUM NABYTÍ ÚČINNOSTI ZMĚNY

POŘIZOVATEL Městský úřad Mníšek pod Brdy
 Dobříšská 56, 252 10 Mníšek pod Brdy

OPRÁVNĚNÁ ÚŘEDNÍ OSOBA POŘIZOVATELE
 (razítko, podpis) Ing. Petr Digrin, Ph.D.,
 starosta

06 - ŠIRŠÍ VZTAHY
 DATUM 05/2026 STUPEŇ
ING. ARCH. MILAN SALABA
 ŠTEFÁNIKOVA 52, 150 00 PRAHA 5
 INFORMACE OBSAŽENÉ VE VÝKRESECH JSOU CHRÁNĚNY AUTORSKÝM ZÁKONEM

Výkres širších vztahů je tištěn na výkresu "Plochy a koridory nadmístního významu" Zásad územního rozvoje Středočeského kraje ve znění po aktualizaci č. 15 a 16.