







# Územní plán Mníšek pod Brdy

Úplné znění po změně č. 1B-1

## LEGENDA

-  Vymezení řešeného území
-  Hranice parcel
-  Z121 Rozvojové plochy
-  Hranice zastavěného území aktualizovaného ke dni 25.5.2026
-  A1 Etapa A1
-  A2 Etapa A2



OBJEDNATEL

**Město Mníšek pod Brdy**

Dobříšská 56  
252 10 Mníšek pod Brdy

URČENÝ ZASTUPITEL

Ing. Petr Digrin, Ph.D.

POŘIZOVATEL

Městský úřad  
Mníšek pod Brdy

Dobříšská 56  
252 10 Mníšek pod Brdy

PROSTŘEDNICTVÍM  
VÝKONNÉHO POŘIZOVATELE

Ing. arch. Zdeněk Kindl

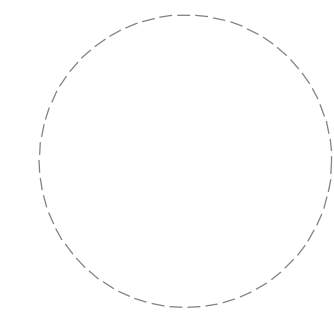
AKCE

**ÚZEMNÍ PLÁN MNÍŠEK POD BRDY  
ÚPLNÉ ZNĚNÍ PO ZMĚNĚ Č. 1B-1**

ZPRACOVATEL

ING. ARCH. MILAN SALABA

Štefánikova 52  
150 00 Praha 5



ARCHUM ARCHITEKTI

Oldřichova 299/23  
128 00 Praha 2, Nusle

VE SPOLUPRÁCI S

AUTORSKÝ TÝM

URBANISMUS

Ing. arch. Milan Salaba ČKA 1467  
Ing. arch. Helena Stejskalová, ČKA 4099

ZÁBORY PŮDNIHO FONDU

Mgr. Vlastimil Peterka

VÝKRES

**05 - VÝKRES ETAPIZACE**

DATUM FORMÁT

06/2026 A3

**ING. ARCH. MILAN SALABA**

ŠTEFÁNIKOVA 52, 150 00 PRAHA 5

INFORMACE OBSAŽENÉ VE VÝKRESECH JSOU CHRÁNĚNY AUTORSKÝM ZÁKONEM

## ZÁZNAM O ÚČINNOSTI

OZNAČENÍ SPRÁVNÍHO ORGÁNU, KTERÝ ZMĚNU VYDAL

Zastupitelstvo města Mníšek pod Brdy

DATUM NABYTÍ ÚČINNOSTI ZMĚNY

14.7.2026

POŘADOVÉ ČÍSLO POSLEDNÍ VYDANÉ ZMĚNY

1B-1

POŘIZOVATEL

Městský úřad Mníšek pod Brdy  
Dobříšská 56, 252 10 Mníšek pod Brdy

OPRÁVNĚNÁ ÚŘEDNÍ OSOBA POŘIZOVATELE  
(razítko, podpis)

Ing. Petr Digrin, Ph.D.,  
starosta