




Změna č. 1B-1 územního plánu Mníšek pod Brdy

Výkres veřejně prospěšných staveb, opatření a asanací



Legenda

-  Vymezení řešeného území
-  VD6 Plochy a koridory pro veřejně prospěšné stavby s možností vyvlastnění dotčených pozemků
-  Hranice parcel

ZÁZNAM O ÚČINNOSTI

OPRAVNĚNÝ SPRÁVNÍ ORGÁN, KTERÝ ZMĚNU VYDAL
Zastupitelstvo města Mníšek pod Brdy

DATUM NABYTÍ ÚČINNOSTI ZMĚNY

POŘIZOVATEL
Městský úřad Mníšek pod Brdy
Dobříšská 56, 252 10 Mníšek pod Brdy

OPRAVNĚNÁ ÚŘEDNÍ OSOBA POŘIZOVATELE
(razítko, podpis)
Ing. Petr Digrin, Ph.D.,
starosta

1:10 000



ORDINÁTEL
Město Mníšek pod Brdy
Dobříšská 56
252 10 Mníšek pod Brdy
URČENÝ ZASTUPITEL
Ing. Petr Digrin, Ph.D.
POŘIZOVATEL
Městský úřad
Mníšek pod Brdy
Dobříšská 56
252 10 Mníšek pod Brdy

PROJEKČNÍ ÚSTAV
VÝKONNÝ POŘIZOVATEL
AKCE
**ZMĚNA Č. 1B-1 ÚZEMNÍHO PLÁNU
MNÍŠEK POD BRDY**
ZPRACOVATEL
ING. ARCH. MILAN SALABA
Štefánikova 52
150 00 Praha 6

ARCHUM ARCHITEKTI
Čladičova 299/23
128 00 Praha 2, Nusle

VE SPOLUPRÁCI S
AUTORSKÝ TÝM
URBANISMIUS
Ing. arch. Milan Salaba ČKA 1467
Ing. arch. Helena Stejskalová, ČKA 4099

ZABŮRÝ PŮDNIHO FONDŮ
Mgr. Vlastimil Peterka

OROVES
**04 - VÝKRES VEŘEJNĚ PROSPĚŠNÝCH
STAVEB, OPATŘENÍ A ASANACÍ**

DATUM
05/2026
STUPEŇ
ING. ARCH. MILAN SALABA
ŠTEFÁNKOVA 52, 150 00 PRAHA 6
INFORMACE OBSAŽENÉ VE VÝKRESECH: SOUV. CHRAŇENÝ AUTORSKÝM ZÁKONEM