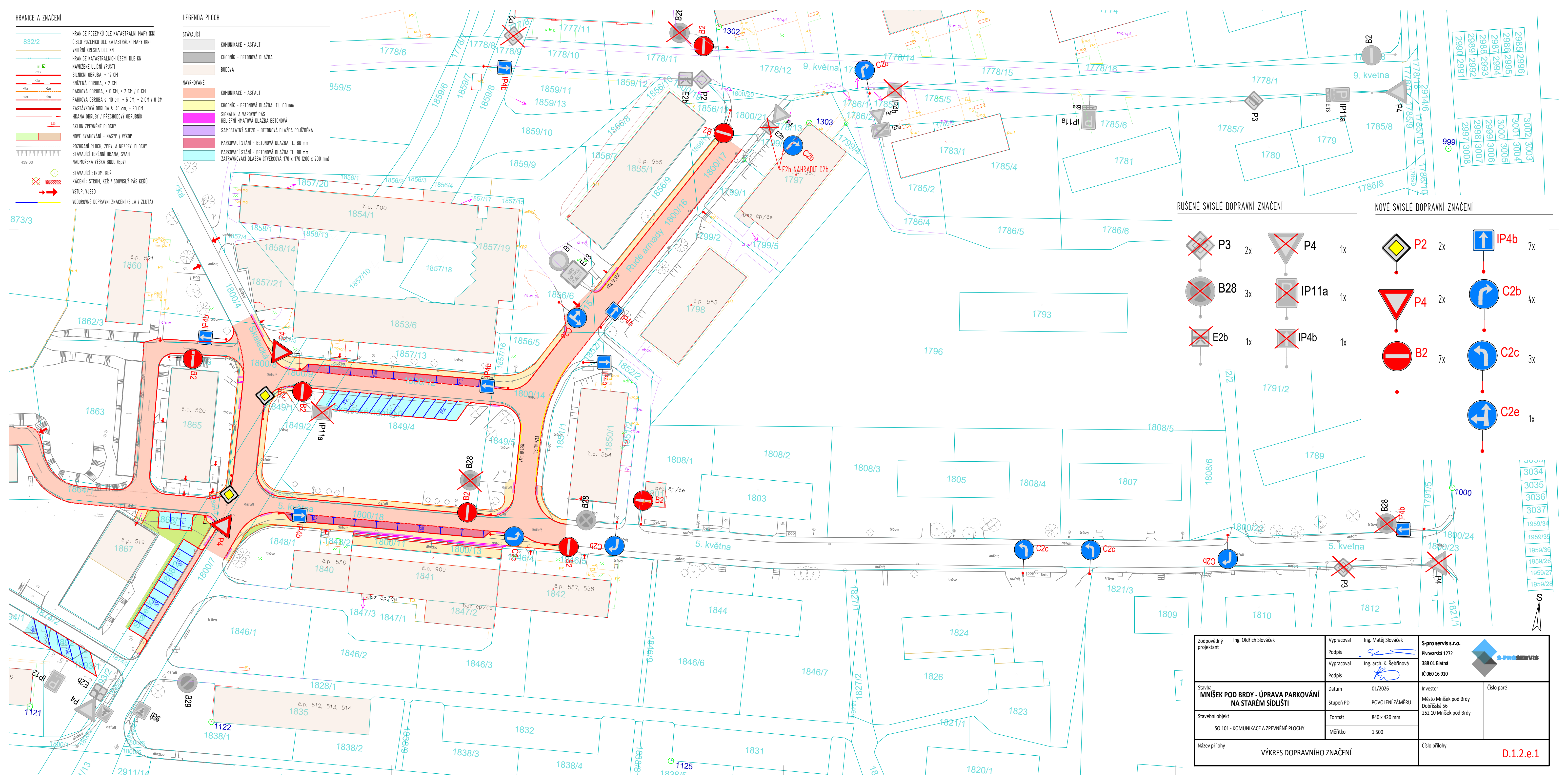


HRANICE A ZNAČENÍ

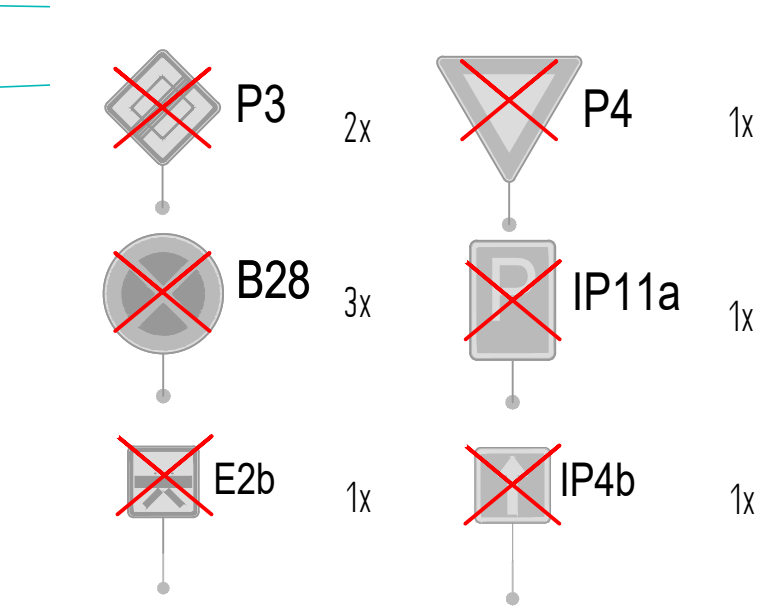
	HRANICE POZEMKŮ DLE KATASTRÁLNÍ MAPY (KNI ČÍSLO POZEMKU DLE KATASTRÁLNÍ MAPY (KNI VNITŘNÍ KRESBA DLE KN
	HRANICE KATASTRÁLNÍCH ÚZEMÍ DLE KN
	NAVŘZENÉ ULIČNÍ VPUSTI
	SILNIČNÍ OBRUBA, + 12 CM
	SNÍŽENÁ OBRUBA, + 2 CM
	PARKOVÁ OBRUBA, + 6 CM, + 2 CM / 0 CM
	ZASTÁVKOVÁ OBRUBA S, 10 CM, + 6 CM, + 2 CM / 0 CM
	ZASTÁVKOVÁ OBRUBA S, 40 CM, + 20 CM
	HRANA OBRUBY / PŘECHODOVÝ OBRUBNÍK
	SKLON ZPEVNĚNÉ PLOCHY
	NOVÉ SVAHOVÁNÍ - NÁSPY / VÝKOP
	ROZHRANÍ PLOCH, ZPEV. A NEZPEV. PLOCHY
	STÁVAJÍCÍ TERÉNNÍ HRANA, SVAH
	NADMOŘSKÁ VÝŠKA BODU (RpV)
	STÁVAJÍCÍ STROM, KER
	KÁČENÍ - STROM, KER / SOUVISLÝ PAS KERŮ
	VSTUP, VJEZD
	VODROVNÉ DOPRAVNÍ ZNAČENÍ (BÍLÁ I ŽLUTÁ)

LEGENDA PLOCH

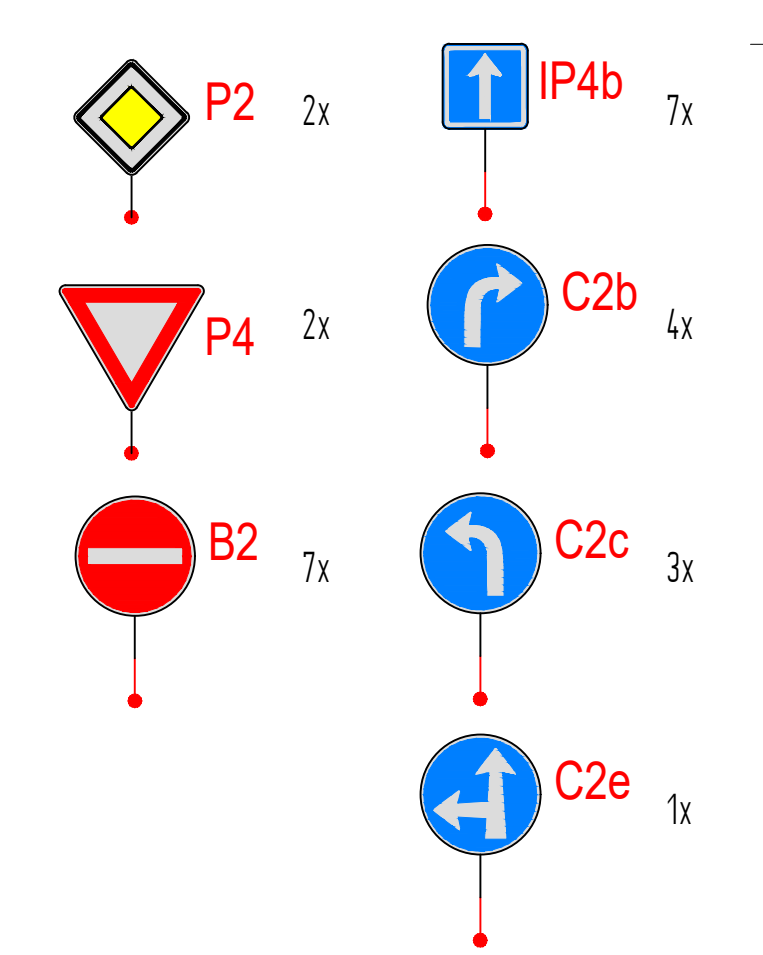
	STÁVAJÍCÍ KOMUNIKACE - ASFALT
	CHODNÍK - BETONOVÁ DLAŽBA
	BUDOVA
	NAVŘOVANÉ KOMUNIKACE - ASFALT
	CHODNÍK - BETONOVÁ DLAŽBA TL. 60 mm
	SIGNÁLNÍ A VÁROVNÝ PAS
	RELIEFNÍ HMATOVÁ DLAŽBA BETONOVÁ
	SAMOSTATNÝ SJEZD - BETONOVÁ DLAŽBA POJÍZDENÁ
	PARKOVACÍ STÁNÍ - BETONOVÁ DLAŽBA TL. 80 mm
	PARKOVACÍ STÁNÍ - BETONOVÁ DLAŽBA TL. 80 mm
	ZATRAVNĚVACÍ DLAŽBA ČTVERCOVÁ 170 x 170 (200 x 200 mm)



RUŠENÉ SVISLÉ DOPRAVNÍ ZNAČENÍ



NOVÉ SVISLÉ DOPRAVNÍ ZNAČENÍ



Zodpovědný projektant	Ing. Oldřich Slováček	Vypracoval	Ing. Matěj Slováček	S-pro servis s.r.o. Pivovarská 1272 388 01 Blatná IČ 060 16 910				
Stavba	MNIŠEK POD BRDY - ÚPRAVA PARKOVÁNÍ NA STARÉM SÍDLIŠTI	Datum	01/2026			Investor	Město Mníšek pod Brdy Dobříšská 56 252 10 Mníšek pod Brdy	
Stavební objekt	SO 101 - KOMUNIKACE A ZPEVNĚNÉ PLOCHY	Stupeň PD	POVOLENÍ ZÁMĚRU			Formát	840 x 420 mm	
Název přílohy	VÝKRES DOPRAVNÍHO ZNAČENÍ			Měřítko	1:500	Číslo paré		
							Číslo přílohy	D.1.2.e.1